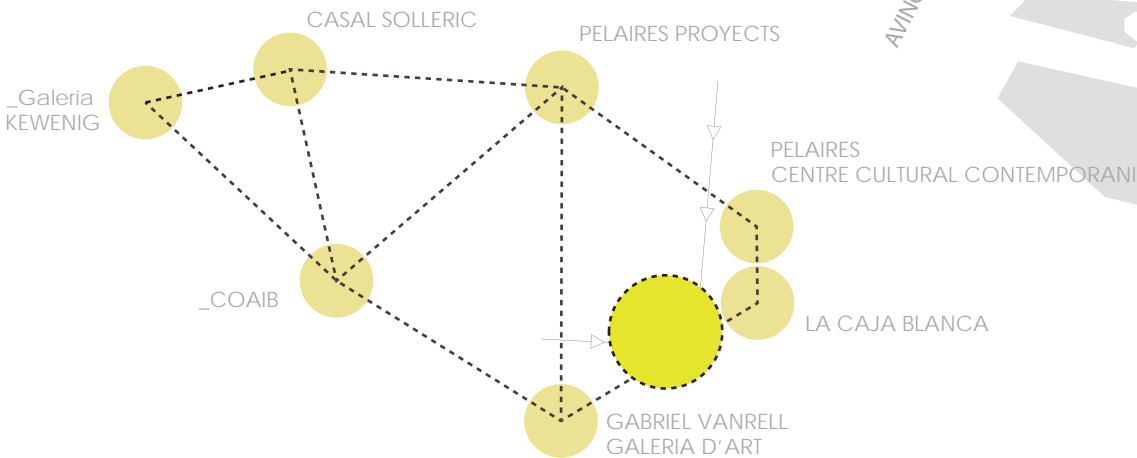


- Galerías existentes
- ⋯ Posibles recorridos de la Nit de l'Art
- Recorrido de la propuesta para COAIB

Plano de situación. Donde analizar las galerías existentes, los posibles recorridos peatonales en la Nit de l'Art. Valorando

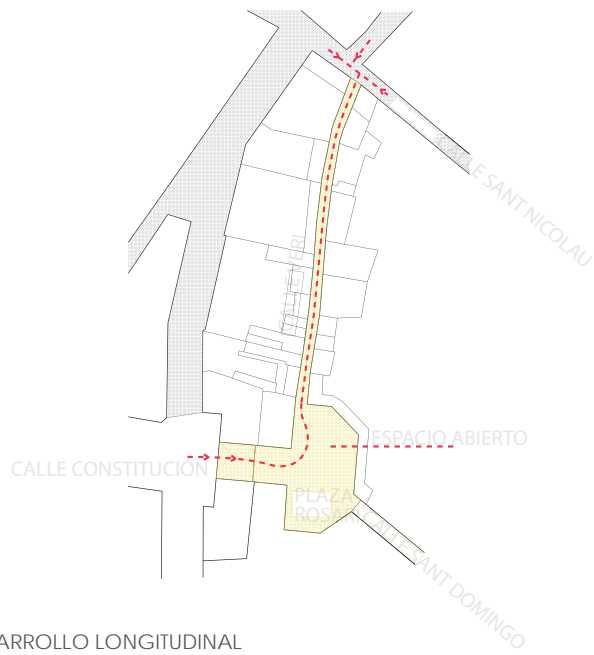
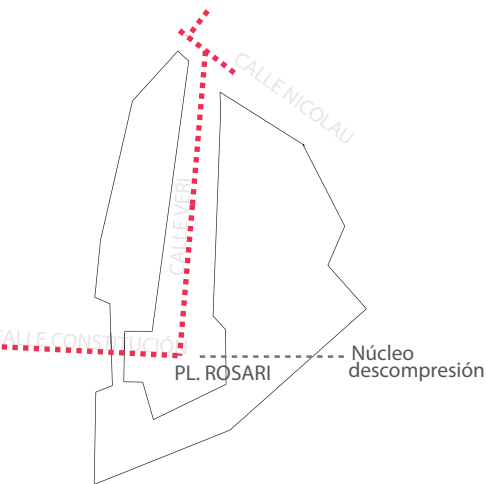
¿donde colocarse?

UBICACIÓN EN EL PUNTO DE MÁXIMA CONCENTRACIÓN DE ACTIVIDAD



PROYECTO DE POTENCIACIÓN COYUNTURAL DE UN EJE URBANO

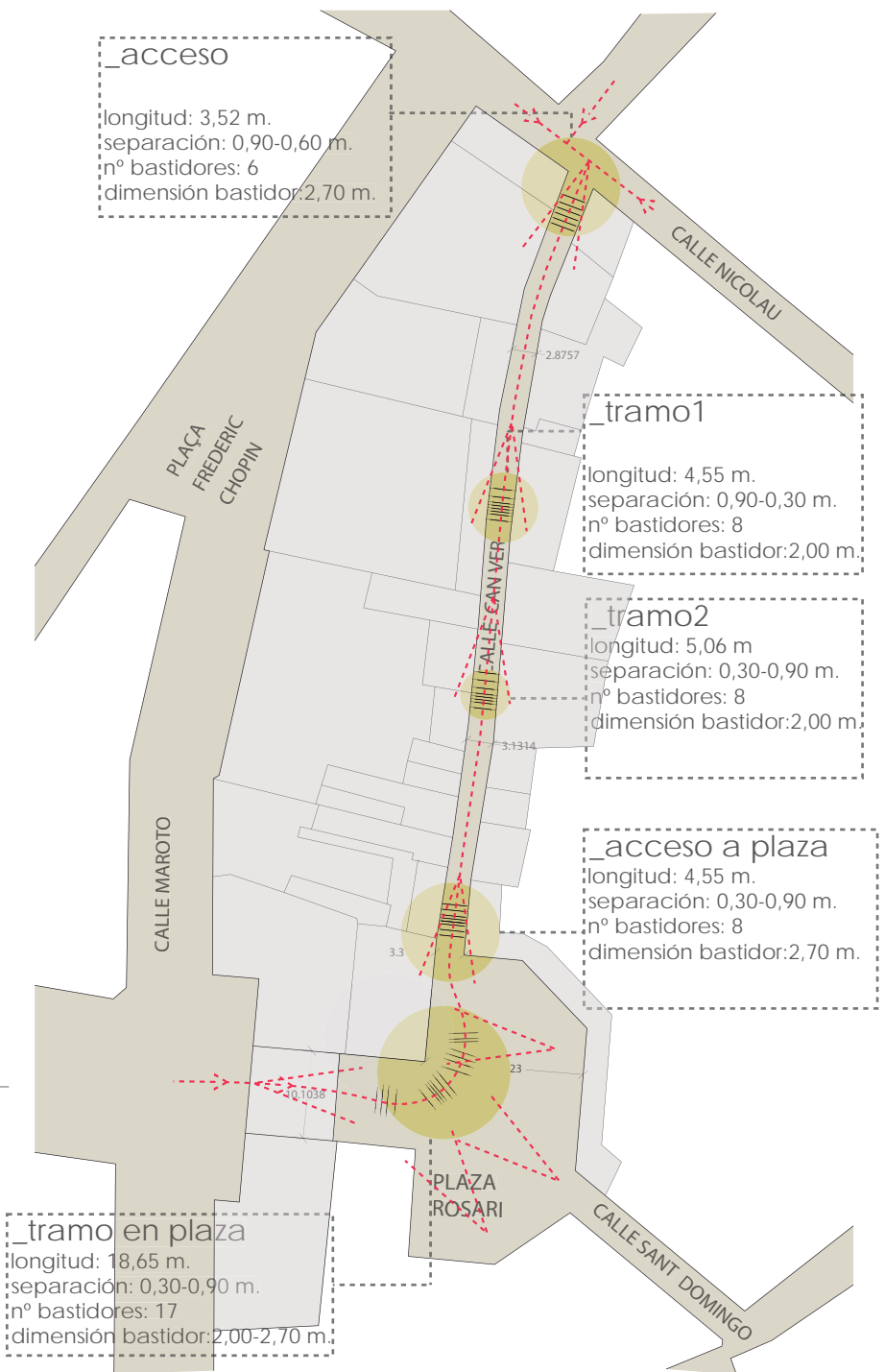
ESPACIO URBANO PEATONAL CON APERTURA A UN GRAN ESPACIO



EL RECORRIDO URBANO, POTENCIACIÓN DEL CONCEPTO; CALLE ESTRECHA Y LARGA



DESARROLLO LONGITUDINAL



PROPUESTA
RECORRIDO PUERTAS

el proyecto NO como una pieza escultórica

la arquitectura se recorre y se vive

Un espacio integrado durante un periodo en el espacio urbano y en la arquitectura de la ciudad.