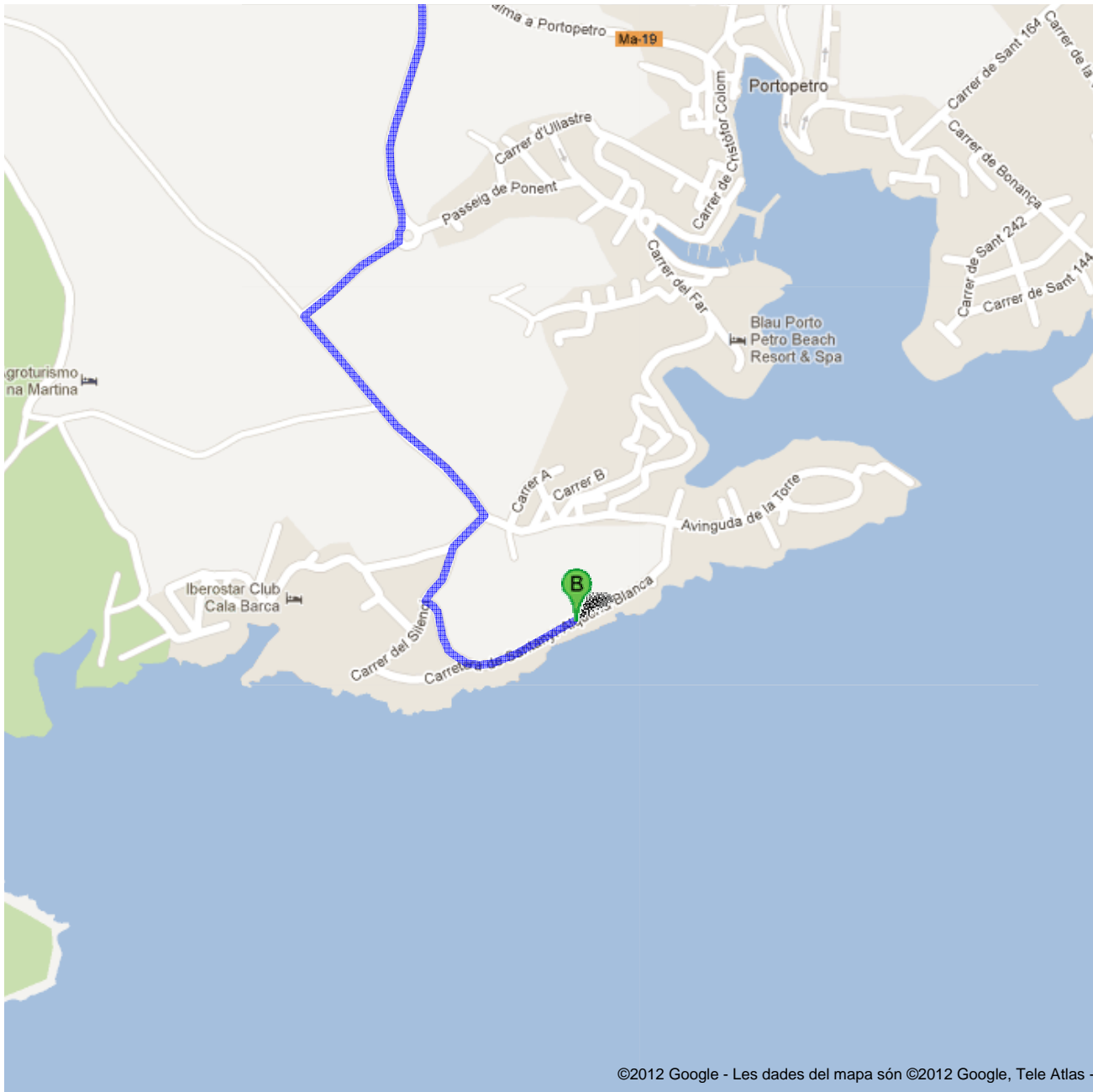




Indicacions fins Carretera de Santanyi-Alquería Blanca
62,6 km – aproximadament 1 hora 0 min



©2012 Google - Les dades del mapa són ©2012 Google, Tele Atlas

 Avinguda d'Alexandre Rosselló, Palma




1. Direcció **sud-est** de **Avinguda d'Alexandre Rosselló** cap a **Carrer del Sindicat**

trajecte de 260 m
total 260 m



2. Continueu a **Avinguda de Gabriel Alomar**
Aproximadament 1 min

trajecte de 750 m
total 1,0 km



3. Continueu endavant per **Avinguda de Gabriel Alomer i Villalonga**.

trajecte de 60 m
total 1,1 km



4. Gireu a l'esquerra per **Avinguda de Gabriel Roca/Ma-1/Ma-19**
Seguiu per Ma-19.
Heu de passar 4 rotondes.
Aproximadament 26 min

trajecte de 37,0 km
total 38,0 km





5. Gireu cap a la dreta per **Avinguda de la Verge/Ma-19**
Aproximadament 2 min

trajecte de 700 m
total 38,7 km



6. A la rotonda, agafeu la **primera sortida per Ronda de Catalunya/Ma-19.**
Aproximadament 48 seg

trajecte de 400 m
total 39,1 km



7. Gireu a l'esquerra per **Plaça dels Tres Molins/Ma-19**
Seguiu per Ma-19.
Aneu fins a la rotonda.
Aproximadament 11 min

trajecte de 11,9 km
total 51,0 km



8. A la rotonda, agafeu la **quarta sortida per Ronda de na Ravandella.**
Aneu fins a la rotonda.
Aproximadament 2 min


trajecte de 950 m
total 51,9 km



9. Gireu cap a l'esquerra per **Carrer de Palma a Portopetro/Ma-19**
Seguiu per Ma-19.
Aproximadament 10 min

trajecte de 8,3 km
total 60,2 km





➤ 10. Continueu per la dreta en arribar a la bifurcació.

trajecte de 51 m
total 60,2 km



➤ 11. A la rotonda, agafeu la **primera** sortida.
Aproximadament 2 min

trajecte de 700 m
total 60,9 km



➤ 12. A la rotonda, agafeu la **primera** sortida.
Aproximadament 47 seg

trajecte de 350 m
total 61,3 km



⤵ 13. Gireu cap a l'esquerra en direcció a **Carrer d'Armengue**.
Aproximadament 1 min


trajecte de 650 m
total 61,9 km



➤ 14. Gireu cap a la dreta en direcció a **Carrer d'Armengue**.
Aproximadament 45 seg

trajecte de 260 m
total 62,2 km





15. Gireu a l'esquerra per **Carrer d'Armengue**

trajecte de 190 m
total 62,4 km



16. Continueu a **Carretera de Santanyi-Alquería Blanca**
Aproximadament 51 seg

trajecte de 280 m
total 62,6 km



Carretera de Santanyi-Alquería Blanca

Aquestes indicacions només són per fer planificacions. Pot ser que el trànsit, el temps, obres o altres circumstàncies facin que l'itinerari no coincideixi amb els resultats del mapa. Per tant, cal que planifiqueu l'itinerari tenint això en compte. Heu de respectar tots els senyals i advertències que trobeu a la carretera.

Les dades del mapa són ©2012 Google, Tele Atlas