

1. Barra d'Eines de Navegació
2. Selector de Municipi
3. Selector d'Escaleta de Visualització
4. Visualitzador Cartogràfic
5. Selector de parcel·les
6. Opció d'impresió
7. Accés a la documentació del PTM (memòria, normes, annexes,...)
8. Selector de capes
9. Llegenda general

Nota: un cop realitzada una consulta al selector de parcel·les, podeu accedir a la seva localització sobre el mapa del PTM prement amb el cursor sobre el número del Registre (Reg), mentre que si ho feieu sobre la Referència Cadastral (RC) accedireu a la Oficina Virtual del Cadastre. Per Exemple:

Rústica-Parcel·les














Reg	RC	Municipi	Polígon	Parcel·la	Adreça	Nº	Llettra
1	07047A01100046	Sencelles	012	00048	DS DISEMINADOS	0	

Enllaç d'accés a la Oficina Virtual del Cadastre

Accés a la localització de la parcel·la sobre el Mapa del PTM

Ajuda del Servei de Mapes del Pla Territorial de Mallorca

BOTONS

	Activa i desactiva el mapa guia de Mallorca amb els municipis
	Zoom a tota Mallorca
	Torna al zoom anterior
	Zoom proper
	Zoom llunyà
	Mou la vista del mapa
	Consulta els atributs alfanumèrics associats a la informació gràfica
	Mesura distàncies entre punts
	Esborra la medicció total
	Permet buscar una parcel·la cadastral de rústica seleccionant el municipi i introduint el nº de polígon (3 dígits i el nº de parcel·la (5 dígits)
	Imprimeix el mapa que es té a la vista en dimensió A4 o A3
	Obri la pàgina web de la documentació del Pla Territorial de Mallorca
	Obri aquest document d'ajuda del Servei de Mapes

DESPLEGABLES

Municipi: <input type="text" value="Zoom a..."/>	Zoom al municipi que es selecciona
Escala: <input type="text" value="Elegit..."/>	Ajusta a una escala predefinida

CAPES

<input checked="" type="checkbox"/> POOT	Visualitza i desvisualitza la capa del límit del Pla d'Ordenació de l'Oferta Turística
<input checked="" type="checkbox"/> Unitats de paisatge	Visualitza i desvisualitza la capa de Unitats del Paisatge
<input checked="" type="checkbox"/> Paisatge pintoresc	Visualitza i desvisualitza la capa de Paisatge pintoresc
<input checked="" type="checkbox"/> Xarxa Natura 2000	Visualitza i desvisualitza la capa de la Xarxa Natura 2000 (LIC i ZEPA), facilitada per la Conselleria de Mediambient del Govern de les Illes Balears
<input checked="" type="checkbox"/> Espais Naturals Protegits	Visualitza i desvisualitza la capa d'Espais Natural Protegits (Parcs naturals, Paratges naturals, Reserves naturals integrals, Reserves naturals especials, Monuments naturals, Paisatges protegits, Llocs d'interès científic i microreserves i Parcs Nacionals), facilitada per la Conselleria de Mediambient del Govern de les Illes Balears
<input checked="" type="checkbox"/> PORN	Visualitza i desvisualitza la capa dels Plans d'Ordenació de Recursos Naturals, facilitada per la Conselleria de Mediambient del Govern de les Illes Balears
<input checked="" type="checkbox"/> APR Esllavissament	Visualitza i desvisualitza la capa d'Àrea de Prevenció de Risc d'Esllavissament
<input checked="" type="checkbox"/> APR Erosió	Visualitza i desvisualitza la capa d'Àrea de Prevenció de Risc d'Erosió
<input checked="" type="checkbox"/> APR Inundacions	Visualitza i desvisualitza la capa d'Àrea de Prevenció de Risc d'Inundació

<input checked="" type="checkbox"/> APR Incendis	Visualitza i desvisualitza la capa d'Àrea de Prevenció de Risc d'Incendi
<input type="checkbox"/> Reserves viàries	Visualitza i desvisualitza la capa de Reserves viàries del Pla Director Sectorial de Carreteres
<input type="checkbox"/> Corbes isòfones aeroportuàries nocturnes	Visualitza i desvisualitza la capa de corbes isòfones aeroportuàries nocturnes.
<input type="checkbox"/> Corbes isòfones aeroportuàries diurnes	Visualitza i desvisualitza la capa de corbes isòfones aeroportuàries diurnes.

Les capes següents apareixen sempre visibles per l'usuari:

- Àrees de desenvolupament urbà i categories de sòl rústic del PTM
- Àrees de protecció territorial de costa i de carreteres del PTM
- Capa dels límits municipals a escala 1:200.000, visible fins una escala de visualització 1:200.000
- Capa dels límits municipals a escala 1:5.000, visible a partir d'una escala de visualització 1:200.000
- Toponímia del Mapa Topogràfic Balear de l'any 1995 i escala 1:25.000 del Govern de les Illes Balears, a partir d'una escala de visualització 1:100.000
- Corbes de nivell directores i xarxa viària i ferroviària del Mapa Topogràfic Balear de l'any 1995 i escala 1:5.000 de Govern de les Illes Balears, a partir d'una escala de visualització 1:50.000
- Corbes de nivell, edificacions i elements hidrològics del Mapa Topogràfic Balear de l'any 1995 i escala 1:5.000 del Govern de les Illes Balears, a partir d'una escala de visualització 1:25.000
- Cartografia rústica cadastral, apareixent distints elements cartogràfics en funció de l'escala:
 - o Polígons a partir d'una escala 1:50.000
 - o Parcel·les amb una superfície >30ha a partir d'una escala 1:50.000 i fins a 1:7.500
 - o Parcel·les amb una superfície <30ha a partir d'una escala 1:7.500

LLEGENDA

PLA TERRITORIAL

-  RAMP
-  ANR EN SÒL RÚSTIC
-  AR EXTENSIVA OLIVERAR
-  AR EXTENSIVA LINGRA
-  AR INTENSIVA
-  ANR
-  ANR BOSCOS
-  ARIP
-  AR ACREIXAMENT
-  AR D'HARMONITZACIÓ
-  SAC
-  SRO FORESTAL
-  SRTM GENERAL SÒL RÚSTIC
-  ÀREES DE DESQUALIFICACIÓ, ANR ÚRBA I URBANITZABLE
-  ÀREES DE DESQUALIFICACIÓ, SÒL ÚRBA I URBANITZABLE

APT

-  CARRETERES
-  COSTA








APR

-  ECLAIRAMENT
-  ENCOSIÓ
-  INUNDACIONS
-  INCHENIS




POOT

-  UNITATS DE PAISATGE
-  PAISATGE PINTORESC

CORBES ISÒFOHES

-  50-55 dB (A)
-  55-60 dB (A)
-  60-65 dB (A)
-  65-70 dB (A)
-  70-75 dB (A)
-  75-80 dB (A)
-  > 80 dB (A)

PROTECCIÓ

-  NATURA 2000
-  ESPAI NATURAL PROTEGIT
-  PORN

PARCEL·LARI

-  POLÍGON
-  PARCEL·LA

RESERVES VIÀRIES

